





MAPOVÉ PODKLADY





-  KATASTRÁLNÍ MAPA
-  ZÁKLADNÍ MAPA ČR 1 : 10 000
-  VEKTOROVÁ DATA VÝSKOPISU
-  ZABAGED

HRANICE V ÚZEMÍ

-  HRANICE OKRESU
-  HRANICE SPRÁVNÍHO ÚZEMÍ
-  KATASTRÁLNÍ HRANICE
-  ZASTAVĚNÉ ÚZEMÍ

ZÁMĚRY NAVRHOVANÉ PRO ZADÁNÍ ÚP OBCE



ZASTAVITELNÁ ÚZEMÍ

-  PLOCHY PRO BYDLENÍ
-  PLOCHY PRO SPORT A REKREACI
-  PLOCHY PRO VÝROBU A SLUŽBY
-  PLOCHY PRO TECHNICKOU VYBAVENOST - ČOV

PLOCHY ÚZEMNÍCH REZERV

-  ÚZEMNÍ REZERVA PRO BYDLENÍ

PLOCHY DOPRAVY

-  KOMUNIKACE PRO DOPRAVU
-  KOMUNIKACE PRO PĚŠÍ

ZPRACOVATEL: ARCHITEKTONICKÉ STUDIO HYSEK, s.r.o.
Jiráskovo náměstí 18, 326 00 Plzeň, tel. 377 455 722

OBJEDNATEL: OBEC SULISLAV

POŘIZOVATEL: MÚ STŘÍBRO, ODBOR VÝSTAVBY A ÚP


VYPRACOVAL: ING. ARCH. BLANKA HYSKOVÁ

AKCE:

ÚP SULISLAV

OBSAH:

VÝKRES ZÁMĚRŮ



STUPEŇ: ZADÁNÍ

DATUM: 01/2011

FORMÁT: 3A4

MĚŘÍTKO: 1 / 5 000

PARÉ: Č.VÝKR.

1